

**КОМИТЕТ ПО ДОРОЖНОМУ ХОЗЯЙСТВУ
ЛЕНИНГРАДСКОЙ ОБЛАСТИ**

РАСПОРЯЖЕНИЕ

от «___» _____ 2021 года

03.12.2021

№ 496/21

«Об установлении публичного сервитута в интересах Федерального казенного учреждения «Управление федеральных автомобильных дорог «Северо-Запад» имени Н.В. Смирнова Федерального дорожного агентства» на часть земельного участка в границах полосы отвода автомобильной дороги общего пользования регионального значения «Шлиссельбург - Нижняя Шальдиха – Путилово - станция Назия» в целях устройства примыкания в составе объекта «Реконструкция автомобильной дороги М-18 «Кола» от Санкт-Петербурга через Петрозаводск, Мурманск, Печенегу до границы с Норвегией (международный автомобильный пункт пропуска через государственную границу Российской Федерации «Борисоглебск»). Реконструкция автомобильной дороги Р-21 «Кола» Санкт-Петербург – Петрозаводск – Мурманск – Печенега, граница с Королевством Норвегия на участке км 51+500 – км 68+000, Ленинградская область»

В соответствии с Земельным кодексом Российской Федерации, Федеральным законом от 8 ноября 2007 г. № 257-ФЗ «Об автомобильных дорогах и о дорожной деятельности в Российской Федерации и о внесении изменений в отдельные законодательные акты Российской Федерации», руководствуясь Положением о Комитете по дорожному хозяйству Ленинградской области, утверждённым постановлением Правительства Ленинградской области от 07 сентября 2011 года №283, Распоряжением Федерального дорожного агентства 22.05.2020 года № 1552-р «Об утверждении документации по планировке территории объекта «Реконструкция автомобильной дороги М-18 «Кола» от Санкт-Петербурга через Петрозаводск, Мурманск, Печенегу до границы с Норвегией (международный автомобильный пункт пропуска через государственную границу Российской Федерации «Борисоглебск»). Реконструкция автомобильной дороги Р-21 «Кола» Санкт-Петербург – Петрозаводск – Мурманск – Печенега, граница с Королевством Норвегия на участке км 51+500 – км 68+000, Ленинградская область», и на основании обращения Федерального казенного учреждения «Управление федеральных автомобильных дорог «Северо-Запад» имени Н.В. Смирнова Федерального дорожного агентства» от 21.10.2021 № 7765:

1. Установить публичный сервитут сроком на 49 (сорок девять) лет в интересах Федерального казенного учреждения «Управление федеральных автомобильных дорог «Северо-Запад» имени Н.В. Смирнова Федерального дорожного агентства» (далее – ФКУ Упрдор «Северо-Запад») (ИНН 7826062821, ОГРН 1027810321758) в целях устройства примыкания в составе объекта «Реконструкция автомобильной дороги М-18 «Кола» от Санкт-Петербурга через Петрозаводск, Мурманск, Печенегу до границы с Норвегией (международный автомобильный пункт пропуска через государственную границу Российской Федерации «Борисоглебск»). Реконструкция автомобильной дороги Р-21 «Кола» Санкт-Петербург – Петрозаводск – Мурманск – Печенега, граница с Королевством Норвегия на участке км 51+500 – км 68+000, Ленинградская область» (далее – Объект) в отношении части земельного участка, предоставленного Государственному казённому учреждению Ленинградской области «Управление автомобильных дорог Ленинградской области» (далее – ГКУ «Ленавтодор») на праве постоянного (бессрочного) пользования, с кадастровым номером 47:16:00000000:43831, площадью 686 кв.м, по адресу: Ленинградская область, Кировский район, Путиловское сельское поселение, а/д «Шлиссельбург-Нижняя Шальдиха-Путилово-ст.Назия».

2. Утвердить границы публичного сервитута согласно схеме расположения границ публичного сервитута на кадастровом плане территории, являющейся приложением к настоящему распоряжению (Приложение).

3. Публичный сервитут, устанавливаемый в интересах ФКУ Упрдор «Северо-Запад» на земельный участок в границах полосы отвода автомобильной дороги общего пользования, в соответствии со ст. 39.46. Земельного кодекса Российской Федерации от 25.10.2001 № 136-ФЗ является безвозмездным.

4. ФКУ Упрдор «Северо-Запад» заключить с ГКУ «Ленавтодор» соглашение об осуществлении публичного сервитута в отношении земельного участка с кадастровым номером 47:16:00000000:43831.

5. ФКУ Упрдор «Северо-Запад» привести земельный участок в границах полосы отвода автомобильной дороги общего пользования регионального значения в состояние, пригодное для его использования в соответствии с его разрешённым использованием, в срок не позднее, чем три месяца после завершения строительства Объекта.

6. Отделу развития дорожной деятельности в срок не более чем 5 рабочих дней со дня принятия настоящего распоряжения обеспечить:

6.1. Направление копии распоряжения в Управление Росреестра по Ленинградской области;

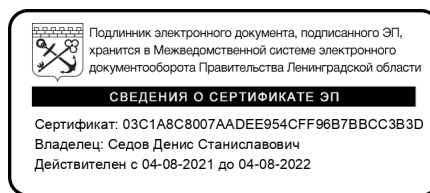
6.2. Направление копии распоряжения в ФКУ Упрдор «Северо-Запад»;

6.3. Направление копии распоряжения в ГКУ «Ленавтодор».

7. Сектору документооборота и работы с обращениями граждан разместить настоящее распоряжение на официальном сайте Комитета по дорожному хозяйству Ленинградской области в информационно-телекоммуникационной сети «Интернет» в срок не более чем 5 рабочих дней со дня принятия настоящего распоряжения.

8. Контроль за исполнением настоящего распоряжения возложить на заместителя председателя Комитета по дорожному хозяйству Ленинградской области, курирующего работу отдела развития дорожной деятельности.

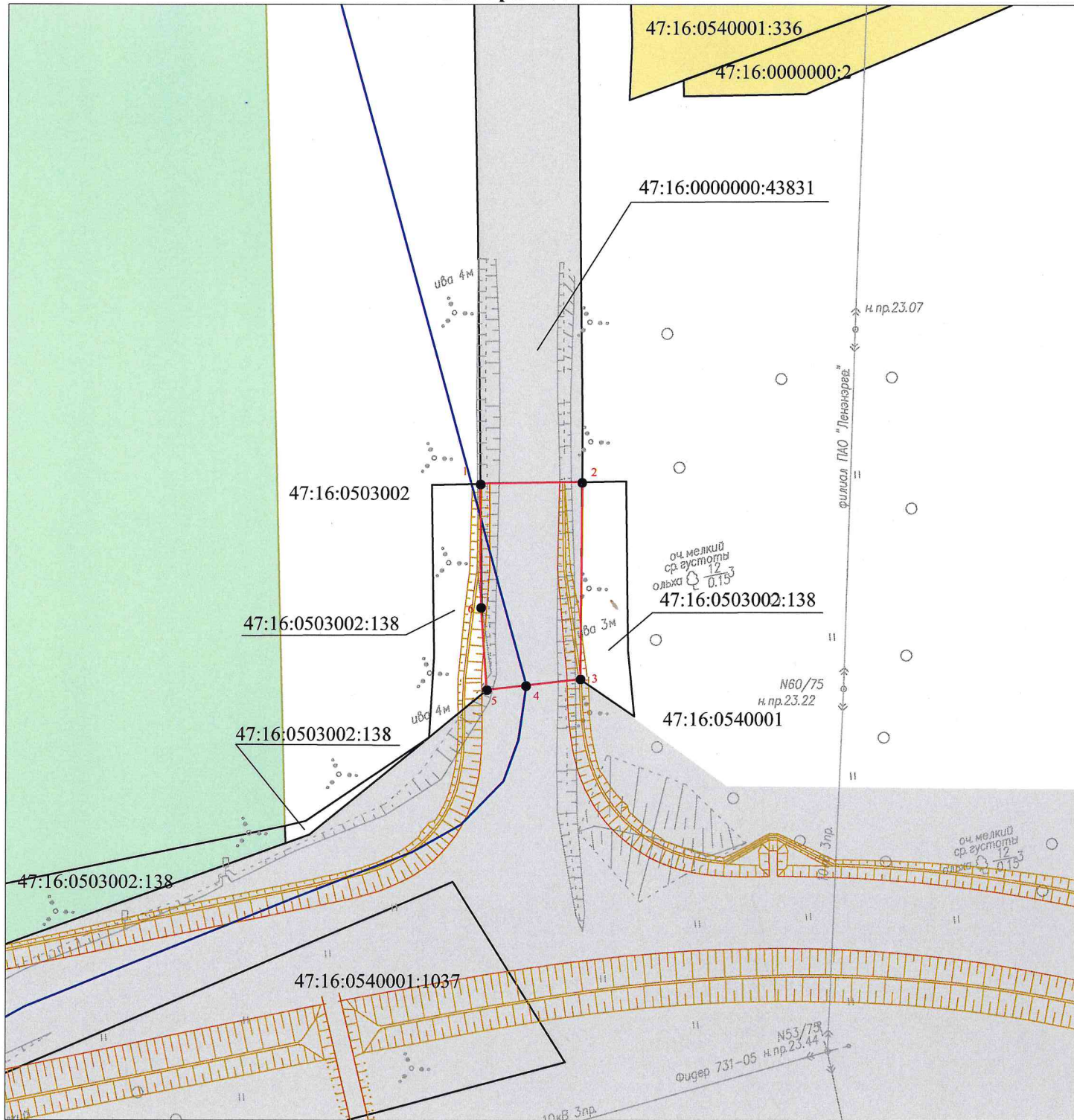
Председатель Комитета
по дорожному хозяйству
Ленинградской области



Д.С. Седов




Раздел 4

План границ объекта



Масштаб 1:1 000

Используемые условные знаки и обозначения:

- 47:16:0540001 - номер кадастрового квартала
-  - граница кадастрового квартала
-  - граница устанавливаемого публичного сервитута
-  - характерная точка границы и ее обозначение

47:16:0540001:1037 - обозначение земельных участков, сведения о которых содержатся в ЕГРН